



NEJKRÁSNEJŠÍ FOTOMÍSTA Plzeňského kraje, Šumavy a Brd

Marie Šlehoferová, Jaroslav Vogeltanz, František Zvoneček



**NEJKRÁSNEJŠÍ
FOTOMÍSTA
Plzeňského kraje,
Šumavy a Brd**

Fotografie

Marie Šlehoferová

Jaroslav Vogeltanz

František Zvoneček

Texty

Petr Mazný



www.starymost.cz



ŠUMAVA



ZHŮŘÍ U KŘEMELNÉ

Okres Klatovy, Čachrov | GPS: 49.1769275N, 13.3351117E

Navštíveno / vyfoceno




Kdysi zde nad tokem Křemelné stávala velká obec Zhůří s více než sto domy, poštou, četnickou stanicí a školou. Dominantou byl kostel Nejsvětější Trojice z konce 18. století. Po druhé světové válce přišel neblahý zlom – území bylo zařazeno do vojenského újezdu Dobrá Voda a začala devastace, po které obec zcela zanikla. Až po roce 1989 přišla skromná obroda – v roce 1999 byla na místě kostela postavena kaplička a vedle ní památník připomínající zbytečnou smrt deseti amerických vojáků, kteří zde padli 5. května 1945. V roce 2012 tady byl vztyčen dvoumetrový Kříž smíření. Nad Zhůřím se vypíná Hadí vrch, který nabízí jeden z nejkrásnějších pohledů na vrcholky Šumavy.

Kudy tam:

Na Zhůří se nejlépe dostanete z místa (bývalý Starý Brunst) u mostku přes Křemelnou na silnici ze Železné Rudy do Javorné (2,3 km). Vyrazit můžete také z Keplů po modré turistické značce (3,7 km).

Tip fotografů:

Zhůří je jedno z nejkrásnějších fotomíst Šumavy. Nejkrásnější jsou tam východy a západy slunce, a pokud si ten západ protáhnete do noci, tak se vám krajina odmění nádhernou hvězdnou oblohou. Díky malému světelnému znečištění je zde opravdu velká tma, a tak se nebojte hrát si se světlem a nasvítit si třeba přes okno interiér kapličky nebo kapličku samotnou. Při focení krajiny si dávejte pozor na ohradníky, pasoucí se krávy a samozřejmě všude rozesté kravince. (fz)



Prkna na Zhůří (jv)



Pohled od Zhůří ke Křemelné (jv)



VYHLÍDKA U STRÁŽOVA

Okres Klatovy, Strážov | GPS: 49.3079839N, 13.2481806E

Navštíveno / vyfoceno



Vyhlička nazvaná podle jednoho ze zakladatelů spolku strážovských turistů, učitele a sportovce Zdeňka Hodka, nabízí úchvatné výhledy směrem k Šumavě. Vyhlička, někdy zvaná Šumavská, vznikla v roce 2009 vykácením náletových dřevin na Vinném vrchu a úpravou místa. Díky tomu se dnes můžete kochat pohledy nejen na samotný Strážov, ale hlavně na panorama šumavských vrcholů – hřeben Pancíře, Můstku a Prenetu. V roce 2015 přivezla polská návštěva vzácný dar pro kostel sv. Jiří ve Strážově – ostatky papeže Jana Pavla II. Ty byly umístěny do ozdobného relikviáře na jeden z bočních oltářů kostela. V relikviáři je uložena kapka krve.

Kudy tam:

Ze strážovského náměstí je to na vyhlídku pouhých 780 metrů. Nejprve půjdete po červené turistické trase směrem na Lehom a po půl kilometru odbočíte doleva na polní cestu.


Tip fotografů:

Pokud vystoupáte na vyhlídku, naskytne se vám pohled na pošumavskou krajinu, jejíž dominantou je místní kostel. Nabízí se také možnost panoramatické fotografie s atmosférou alpských vesniček. (mš)

Kostel sv. Jiří ve Strážově (mš)



Cestou ke Strážovu (sm)





LUKOVÁ

Okres Plzeň-sever, Manětín | GPS: 50.0164736N, 13.1606217E

Býval to vesnický kostelík, který se netěšil nějaké významné pozornosti. Vše se změnilo v roce 2012, kdy do kostelních lavic posadil student Jakub Hadrava své strašidelné sochy. Skvělý nápad přitáhl nečekanou pozornost a Luková se dostala do nejrůznějších žebříčků hrůzu nahánějících míst na světě. Student při realizaci svého neotřelého nápadu obalil igelitem dobrovolníky, přikryl je prostředradly s krajkami a zalil sádrou. Odlitky pak měly připomínat duše zdejších věřících. Do sádry byl přidán fosfor a v létě, když je vnitřek kostela ozářen sluncem, večer přízraky světélkují. Zchátralý kostel z roku 1800 rázem přilákal návštěvníky z celého světa. Příjem ze vstupného je určen na záchranu památky.

Kudy tam:

V obci Luková je malé parkoviště a místo je tak dobře dostupné. Pěšky můžete jít z Nečtin po červené do obce Mezí a pak pokračovat po silničce do Lukové (7,1 km).

Tip fotografů:

Jediné místo, kde se vám podaří vyfotit „ducha“. Celý kostel má ponurou atmosféru a doplňuje tak genium loci celého místa. Zkuste nahlédnout do kostela přes klíčovou díрку. (mš)



Kostel sv. Jakuba Většího v nedalekých Nečtinech (mš)



Kostel sv. Jiří v Lukové (mš)



BAARŮV POMNÍK NA VÝHLEDECH

Navštíveno / vyfoceno



Okres Domažlice, Klenčí pod Čerchovem | GPS: 49.4121419N, 12.8043383E

V ostré zatáčce silnice z Klenčí pod Čerchovem k Lískové stojí dominantní pomník chodského spisovatele Jindřicha Šimona Baara z roku 1933. Nadživotní socha je dílem Ladislava Šalouna, jehož další práce zdobí také mnohé významné pražské stavby a pomníky po celých Čechách. Pomník tady nestojí náhodou – tohle místo měl rodák Jindřich Šimon Baar v oblibě a často sem docházel, aby se kochal krásnými výhledy. V Klenčí je přístupné jeho muzeum.

Kudy tam:

Z Klenčí pod Čerchovem sem vede Baarova stezka dlouhá 3,1 km, převýšení činí 216 metrů.

Tip fotografů:

Pomník spisovatele Jindřicha Šimona Baara nafocený při východu slunce, kdy na pomník dopadly první ranní červené paprsky. Na další fotce je pohled od pomníku před soumrakem. Fotografováno ze stativu na velkou clonu pro velkou hloubku ostrosti. (jv)



Výhled na Klenčí pod Čerchovem a dál do vnitrozemí (jv)



MARIINA SKÁLA U KOZLU

Navštíveno / vyfoceno



Okres Plzeň-jih, Milínov | GPS: 49.6552281N, 13.5652189E

Mariina skála se zalíbila už majiteli zdejšího panství hraběti Valdštejnovi a už před rokem 1838 tady nechal postavit vyhlídkový altán. Ten se stal velmi oblíbeným a hojně navštěvovaným turistickým místem, až do roku 1953, kdy byl altán stržen větrnou bouří. Až v roce 2014 tady Lesy České republiky postavily repliku původního altánu. Vysoký skalní suk vyčnívající vysoko nad okolní terén tak stále nabízí krásné rozhledy do kraje. Výlet na Mariinu skálu můžete spojit s návštěvou Kozlu, který je vzdálený jen 5,5 kilometru. Můžete použít několik tras, doporučujeme tu, která vede kolem zříceniny hradu Lopata.

Kudy tam:

Na Mariinu skálu se dostanete buď ze zámku Kozel nebo z druhé strany od Kornatic (2,9 km).


Tip fotografů:

Zajímavý altán posazený na skále v borovém lese nabízí překvapivě zajímavou kompozici již při stoupaní po schodech nahoru. Shora můžete pořídit panoramatickou fotografii s dalekým výhledem a zapadajícím sluncem. (mš)



Výhled z Mariiny skály (mš)

Zřícenina hradu Lopata (mš)



OBSAH

ŠUMAVA	4	Hrad Gutštejn a Šipín.....	82
Pancíř a Suché Studánky.....	6	Železniční most Pňovany.....	84
Kříže na Velkém a Malém Ostrém.....	8	Kaple svaté Terezie v Nečtinech.....	86
Zhůří u Křemelné.....	10	Luková.....	88
Hůrka a jezero Laka.....	12	Stolová hora Kozelka.....	90
Poledník a Prášílské jezero.....	14	Zámek Manětín.....	92
Památník A. Stiftera a Plechý.....	16	Most u Rabštejna.....	94
Portály Schwarzenberského kanálu.....	18	Mariánská Týnice.....	98
Chalupská a Cikánská slať.....	20	Dolany.....	100
Zhůří u Rejštejna.....	22	Zřícenina hradu Krašov.....	102
Rechle na Vydře.....	24	Vyhlička Kozí bouda.....	104
Hrad Kašperk a Pustý hrádek.....	26	Svatý Jiří a soutok Mže a Radbuzy.....	106
Okolím Kašperských Hor.....	28	Brána plzeňského pivovaru.....	108
Hrad Rabí.....	30	Radyně a plzeňská rotunda.....	110
Okolí Rabí.....	34	Zámek Kozel.....	112
Velhartice a Werichova vila.....	36	Mariina skála u Kozlu.....	114
PLZEŇSKÝ KRAJ	40	Prusíny.....	116
Vyhlička u Strážova.....	42	Křížový vrch.....	118
Týnec a kaple sv. Jana Nepomuckého.....	44	Hrad Roupov.....	120
Hrad Švihov.....	46	Zřícenina hradu Skála.....	122
Srbické Stonehenge.....	50	Zámek Žinkovy.....	124
Kaplička nad Chodskou Lhotou.....	52	Kaple svaté Markéty v Oselcích.....	126
Hrad Rýzmberk.....	54	Klášter u Nepomuku.....	128
Svatý Vavřinec.....	56	Ždírec – dřevěná zoo.....	130
Žulový kalich u Domažlic.....	60	U Kříže a Chynínské buky.....	132
Horšovskotýnský gloriét.....	62	Dobřív – švédský most a hamr.....	134
Baarův pomník na Výhledech.....	64	Kamýk a kaple na Vršíčku.....	136
Lučina a Starý Herštejn.....	66	Březina (Salon) a kamenný kruh.....	138
Kyvadlo na Šitboři.....	68	Vodopád Dírka.....	140
Most v Bělé nad Radbuzou a Pleš.....	70	Havlova skála a hrad Libštejn.....	142
Kostel svaté Apoleny a Diana.....	72	BRDY	144
Hrad Přimda.....	74	Zámek Tři trubky.....	146
Vodopád Branka a jízdná Světce.....	76	Železná panna a mohyla J. J. Ryby.....	148
Zřícenina hradu Krasíkov.....	80	Třemšín a Rožmitál pod Třemšínem.....	150
		Bunkr na Houpáku.....	152
		Jindřichova skála.....	154
		Hrad Valdek.....	156
		Plešivec a Plešivecké jezírko.....	158